

## Winterfrische im Tölzer Land

Das Tölzer Land bietet eine Vielzahl an Loipen. Sowohl für den sportlichen Läufer mit ... Skatingtechnik oder — diagonalem Laufstil, aber auch moderate Strecken für den beschaulichen Genuß-Skiwanderer. Suchen Sie sich einfach »Ihre Loipe« aus dem großen Angebot aus.

Insgesamt führen ca. 260 km Loipen durch die abwechslungsreiche Voralpenlandschaft. Die gut gespurten Langlaufstrecken sind meist von den örtlichen Skiclubs fachmännisch angelegt und werden stets, besonders natürlich nach Schneefällen, immer wieder neu präpariert.

Unter [www.toelzer-land.de](http://www.toelzer-land.de) oder auf den Internetseiten der Orte und Gemeinden im Tölzer Land finden Sie Informationen über den Zustand der Loipen.

Wer sich erst vor Ort für den Langlauf entschließen kann, findet in Lenggries, Jachenau und Bad Tölz Leihgeräte und auch Skischulen, die die richtige Technik vermitteln.

Und wer mal von den schmalen Langlaufplatten auf die Alpinski umsteigen möchte, kommt im Tölzer Land ebenso voll auf seine Kosten. Vor allem in der Skiregion Brauneck-Wegscheid als auch bei den Bergbahnen und Liften am Blomberg und der Herzogstandbahn. Darüber hinaus gibt es noch einige Übungslifte in Gaibach, am Buchberg, in Peretshofen und Kochel am See (siehe auch die grau dargestellten Piktogramme auf der Panoramakarte).

Wir wünschen Ihnen schon heute viel Winterspaß im Tölzer Land auf seinen Loipen und Pisten.

Ihr Tölzer Land Tourismus

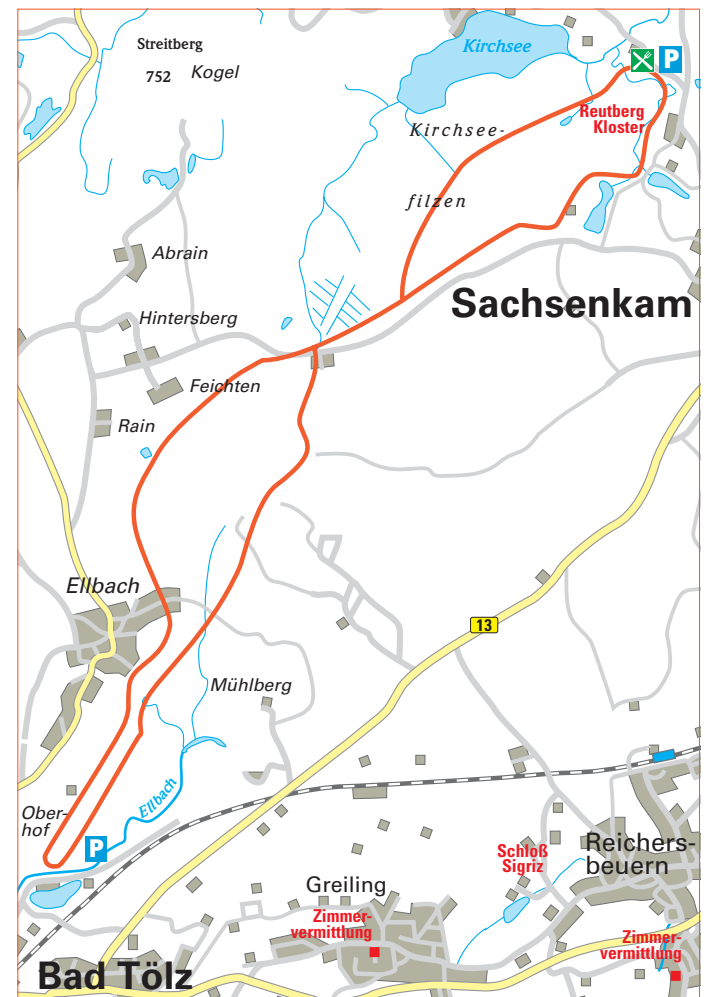
Haftungsausschluss: Der Herausgeber übernimmt keine Haftung für Schäden jeglicher Art im Zusammenhang mit den aufgeführten Angeboten. Dies gilt insbesondere für den Zustand der zu befahrenden Loipen oder Pisten. Die Benutzung der Loipen und Pisten erfolgt ausschließlich in Eigenverantwortung!

Irrtum und Änderungen vorbehalten!

Impressum:	
Herausgeber:	Tölzer Land Tourismus im Landratsamt Bad Tölz-Wolfratshausen Prof.-Max-Lange-Platz 1, 83646 Bad Tölz
Telefon:	0 80 41 / 50 52 06
Fax:	0 80 41 / 50 53 75
E-Mail:	<a href="mailto:info@toelzer-land.de">info@toelzer-land.de</a>
Internet:	<a href="http://www.toelzer-land.de">www.toelzer-land.de</a>
Konzeption, Gestaltung:	werbe-team, Heinz Krug, Gaibacher Straße 37, 83646 Bad Tölz
Fotos:	Archiv Tölzer Land Tourismus, Archiv Tourist-Information Bad Tölz, Klaus Knirk, Gästeinformation Jachenau
Panoramakarte:	Studio Kramer, München
Druck:	Druckhaus Weber, Bad Tölz

## 1 Loipe Bad Tölz, Sachsenkam, Reutberg

Einstieg:	Bad Tölz am Freibad Eichmühle; Sachsenkam, Kloster Reutberg
Technik:	— Diagonal
Länge:	15 km
Hotline / Info:	Tourist-Information Bad Tölz Max-Höfler-Platz 1, 83646 Bad Tölz Tel. 0 80 41/78 67-0 <a href="http://www.bad-toelz.de">www.bad-toelz.de</a> Verkehrsverein Sachsenkam Holzkirchner Str. 25 83679 Sachsenkam Tel. 0 80 21 / 76 08



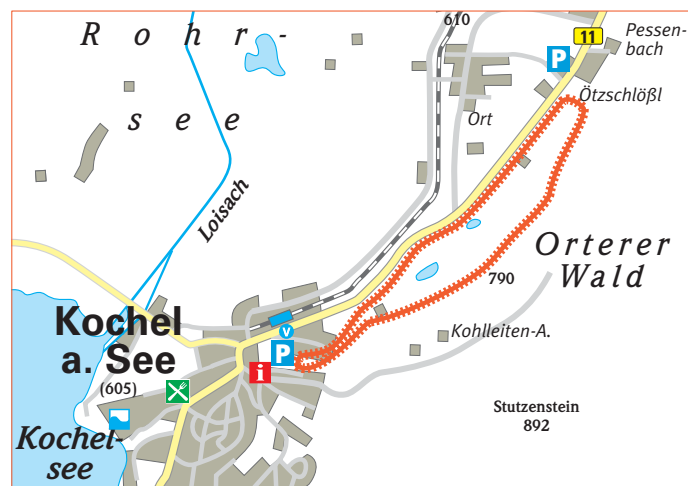
## 2 Loipe Geretsried und Königsdorf

Einstieg:	Geretsried: Böhmwiese gegenüber Rathaus; Königsdorf-Wiesen hinter dem Campingplatz; Segelflugplatz Königsdorf-Wiesen Königsdorf: ca. 1 km Richtung Bad Tölz; Osterhofen-Niederham — Diagonal und ... Skating
Technik:	— Diagonal und ... Skating
Länge:	Geretsried: 12 km Wiesen: Rundkurs 5 km Königsdorf: Niederham-Osterhofen 4 km; Kreut-Grafling 9 km
Hotline / Info:	Geretsried Sportamt Karl-Lederer-Platz 1 82538 Geretsried Tel. 0 81 71 / 62 98-26 <a href="http://www.geretsried.de">www.geretsried.de</a> Gemeindeverwaltung Königsdorf Hauptstr. 54, 82549 Königsdorf Tel. 0 81 79 / 93 12-0 <a href="http://www.gemeinde-koenigsdorf.de">www.gemeinde-koenigsdorf.de</a>



## 3 Loipe Kochel a. See

Einstieg:	Ötzschlößl und Kalmbachstraße
Technik:	— Diagonal und ... Skating
Länge:	8 km
Hotline / Info:	Tourist Info Kochel a. See Bahnhofstr. 23 82431 Kochel a. See Tel. 0 88 51 / 3 38 <a href="http://www.kochel.de">www.kochel.de</a>



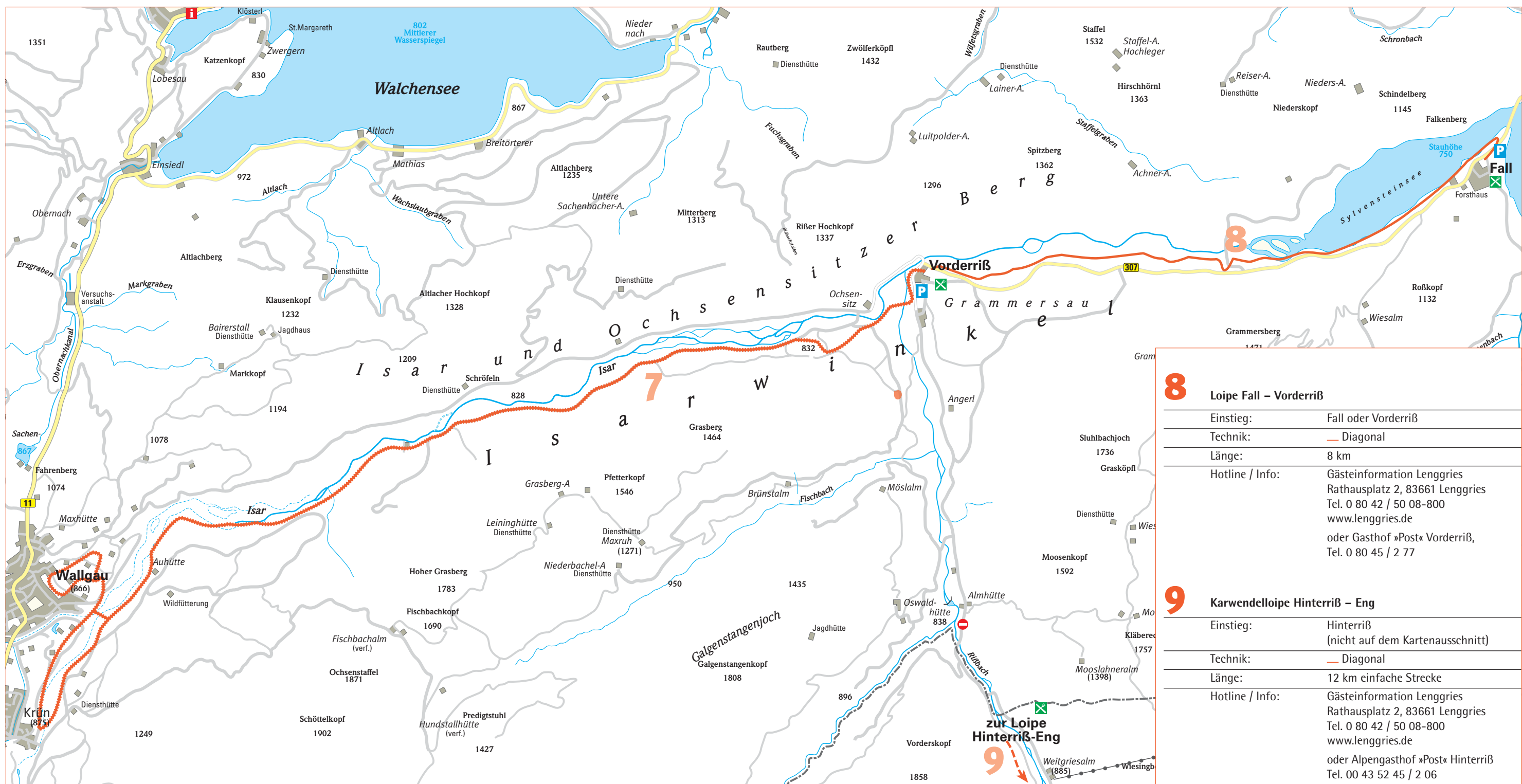
## 4 Loipe Walchensee

Einstieg:	Ringstraße; Parkplatz gegenüber Tourist-Information
Technik:	— Diagonal und ... Skating
Länge:	3 km Rundkurs im Ort
Info / Hotline:	Tourist-Info Walchensee Ringstr. 1, 82432 Walchensee Tel. 0 88 58 / 4 11, Fax: 2 75 <a href="http://www.walchensee.de">www.walchensee.de</a>



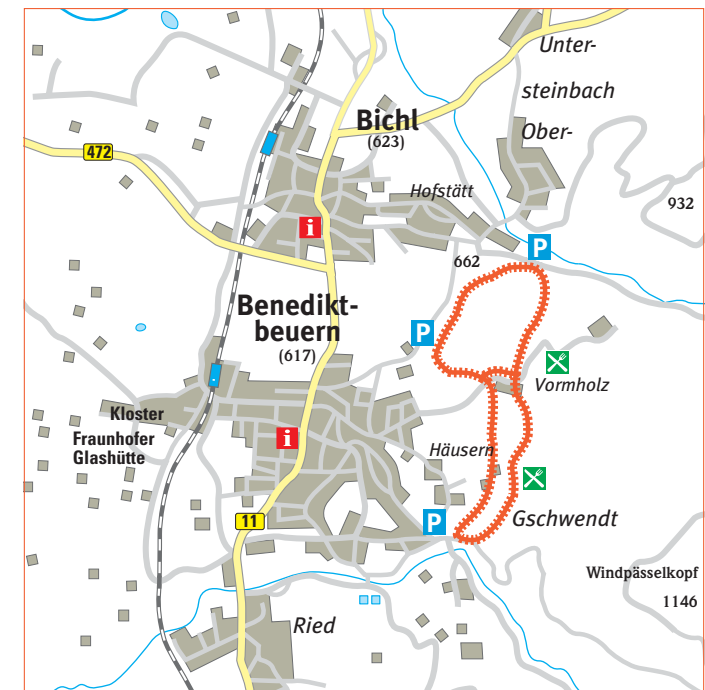
## 5 Loipe Icking – Wolfratshausen

Einstieg:	Walchstadt und Dorfen
Technik:	— Diagonal
Länge:	16 km
Hotline / Info:	Gemeindeverwaltung Icking Mittenwalder Str. 6, 82057 Icking Tel. 0 81 78 / 92 00-0 <a href="http://www.icking.de">www.icking.de</a> Stadtverwaltung Wolfratshausen Marienplatz 1 82515 Wolfratshausen Tel. 0 81 71 / 21 40 <a href="http://www.wolfratshausen.de">www.wolfratshausen.de</a>



## 6 Loipe Bichl – Benediktbeuern

Einstieg:	Bichl: am Bad Benediktbeuern: in Gschwendt
Technik:	— Diagonal und ... Skating
Länge:	ca. 4,5 km
Hotline / Info:	Gästeinformation Benediktbeuern Prälatenstr. 3 83671 Benediktbeuern Tel. 0 88 57 / 2 48 <a href="http://www.benediktbeuern.de">www.benediktbeuern.de</a>



## 7 Loipe Vorderriß – Wallgau

Einstieg:	Vorderriß
Technik:	— Diagonal ... und Skating
Länge:	15 km einfache Strecke
Hotline / Info:	Gästeinformation Lenggries Rathausplatz 2, 83661 Lenggries Tel. 0 80 42 / 50 08-800 <a href="http://www.lenggries.de">www.lenggries.de</a> oder Gasthof »Post« Vorderriß Tel. 0 80 45 / 2 77

## 8 Loipe Fall – Vorderriß

Einstieg:	Fall oder Vorderriß
Technik:	— Diagonal
Länge:	8 km
Hotline / Info:	Gästeinformation Lenggries Rathausplatz 2, 83661 Lenggries Tel. 0 80 42 / 50 08-800 <a href="http://www.lenggries.de">www.lenggries.de</a> oder Gasthof »Post« Vorderriß, Tel. 0 80 45 / 2 77

## 9 Karwendelloipe Hinterriß – Eng

Einstieg:	Hinterriß (nicht auf dem Kartenausschnitt)
Technik:	— Diagonal
Länge:	12 km einfache Strecke
Hotline / Info:	Gästeinformation Lenggries Rathausplatz 2, 83661 Lenggries Tel. 0 80 42 / 50 08-800 <a href="http://www.lenggries.de">www.lenggries.de</a> oder Alpengasthof »Post« Hinterriß Tel. 00 43 52 45 / 2 06



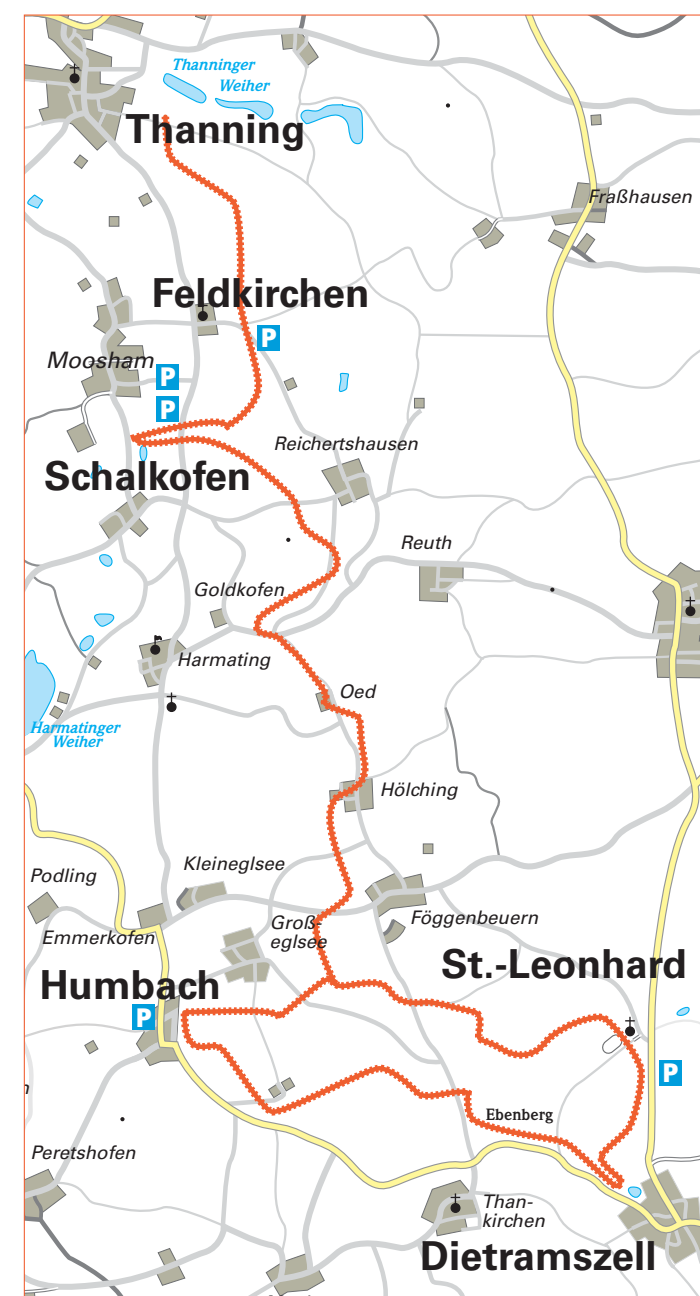
**10** Loipe Schlehdorf mit Anschluss an Loipe Großweil

Einstieg:	Landgasthaus Fischerwirt, Sportplatz Realschule
Technik:	Diagonal und ... Skating
Länge:	15 km
Hotline / Info:	Fremdenverkehrsverein Schlehdorf-Unterau e.V., Landgasthaus Fischerwirt, Unterauer Str. 1 82444 Schlehdorf, Tel. 0 88 51 / 4 84 www.urlaub-in-schlehdorf.de



**11** Loipe Dietramszell - Egling/Thanning

Mögliche Einstiege:	Thanning, Feldkirchen, Schalkofen, Humbach, St. Leonhard
Technik:	Diagonal und ... Skating
Länge:	Schalkofen - Thanning und zurück: ca. 8 km Schalkofen - Humbach und zurück ca. 12 km
Länge:	Schalkofen - Humbach und zurück ca. 12 km
Länge:	Humbach - Dietramszell / St.-Leonhard und zurück ca. 8,5 km
Info:	Gemeinde Egling, Rathausstr. 2, 85244 Egling, Tel. 0 81 76 / 93 12-0, Fax -93 12-12 www.scmooosham.de



**12** Loipe Sachsenkam - Reichersbeuern

Einstieg Sachsenkam:	B 13 Parkplatz
Einstieg Reichersbeuern:	Höhe Bahnhofstraße und Wamgauer Weg
Länge Sachsenkam:	5 km
Länge Reichersbeuern:	6,5 km
Technik:	Diagonal und ... Skating
Hotline / Info:	Verkehrsverein Sachsenkam Holzkirchner Straße 25 83679 Sachsenkam Tel. 0 80 21 / 76 08 www.sachsenkam.com Verwaltungsgemeinschaft Reichersbeuern, Tölzer Str. 12 83677 Reichersbeuern Telefon: 08041 / 78 22-15 www.reichersbeuern.de



Neben den Diagonaltechnik-Spuren gibt es vielerorts auch Skating-Strecken  
Loipe ins Schwarzenbachtal

**13** Loipe Bad Heilbrunn

Einstieg:	Gegenüber Sportplatz (Parkplatz) Ramsau, Reindlschmiede, Schönau
Technik:	Diagonal und ... Skating
Länge:	14 km
Hotline / Info:	Gästeformation Bad Heilbrunn Wärnerweg 4, 83670 Bad Heilbrunn Tel. 0 80 46 / 3 23 www.bad-heilbrunn.de



### Loipen mit Flutlicht Nachtloipen im Tölzer Land

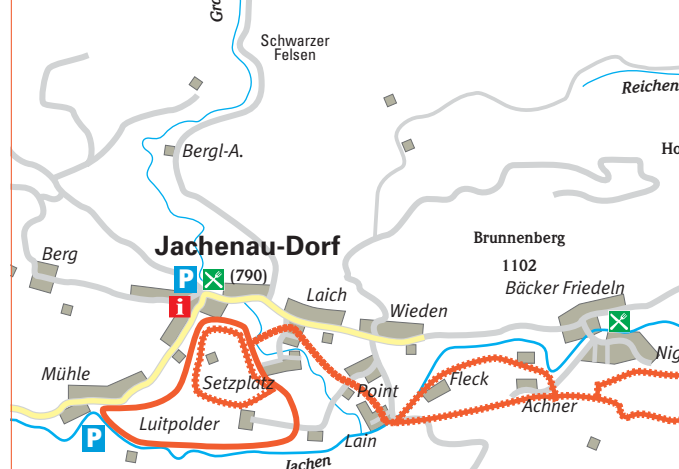
**Loipe 6, Benediktbeuern:**  
ca. 1,3 km lange Nachtloipe, südlicher Abschnitt in Häusern / Gschwend (Montag bis Freitag ca. 17.00 bis 21.00 Uhr)  
Technik: Diagonal und ... Skating

**Loipe 11, Egling:**  
ca. 3 km lange Nachtloipe zum selbst anschalten in Schalkofen (Montag - Donnerstag 18.00 - 20.00 Uhr)  
Technik: Diagonal und ... Skating

**Loipe 15, Lenggries:**  
ca. 2 km lange Nachtloipe zum selbst anschalten, Einstieg Gilgenhöfe (Richtung Norden/Arzbach) (täglich 17.00 - 22.00 Uhr)  
Technik: Diagonal und ... Skating

**14** Loipe Jachenau (unten)

Einstieg:	Leger, Tannern, Dorf
Technik:	Diagonal und ... Skating
Länge:	35 km, ... Skating 25 km
Hotline / Info:	Gästeformation Jachenau Dorf 51 1/2, 83676 Jachenau Tel. 0 80 43 / 91 98 91 www.jachenau.de

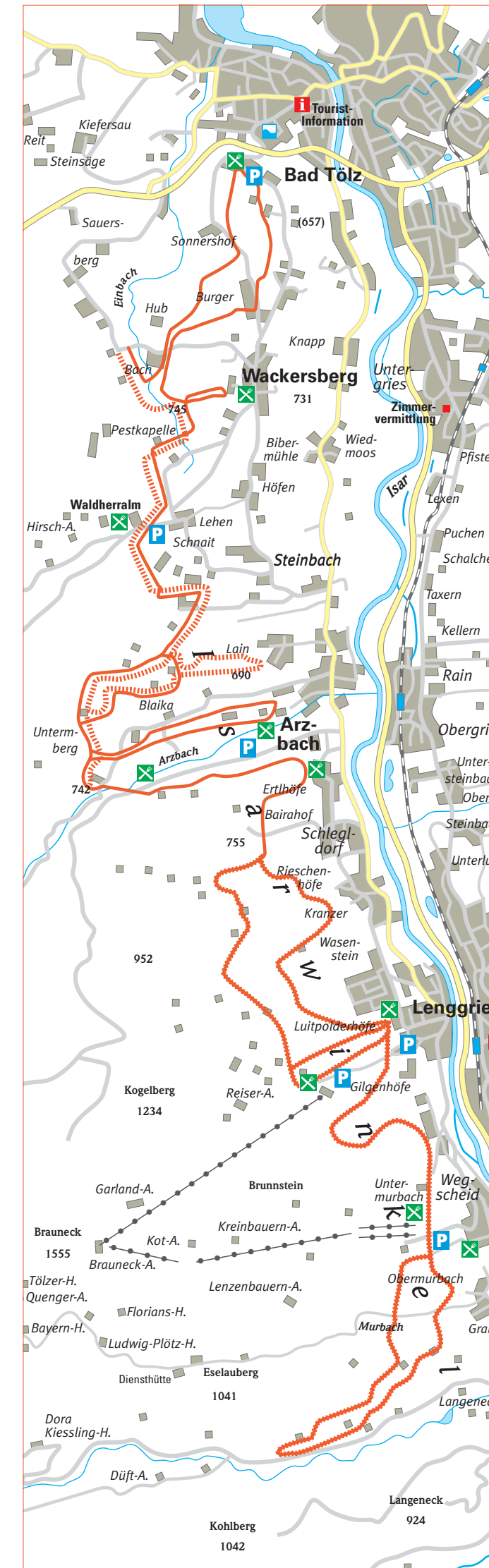
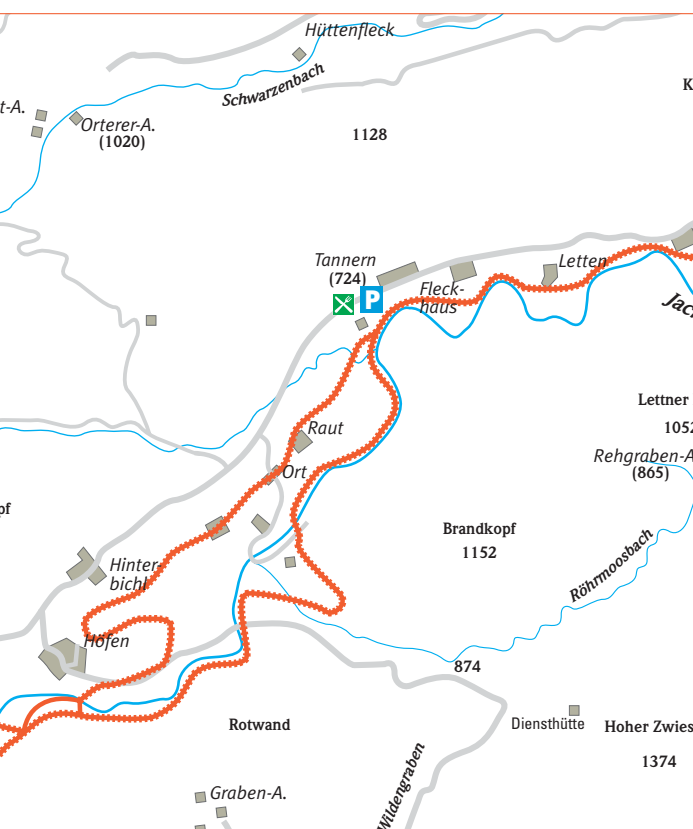
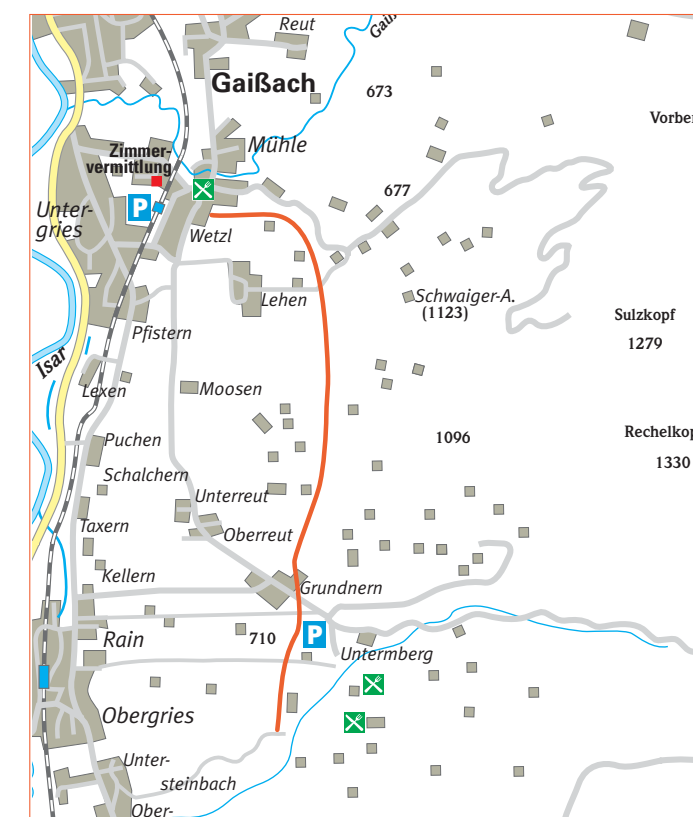


**15** Loipe von Bad Tölz-Wackersberg über Arzbach nach Lenggries und ins Schwarzenbachtal (rechts)

Einstiege:	Bad Tölz, chem. Cafe Forsthaus Wackersberg, Lehrbienenstand Wackersberg, Altwirt Arzbach, Campingplatz Arzbach, Hochtanner Lenggries, Tennishalle (Loipe beleuchtet) Wegscheid, Skilifte
Technik:	Diagonal und ... Skating
Länge:	39 km
Hotline / Info:	Tourist-Information Bad Tölz Max-Höfler-Platz 1, 83646 Bad Tölz Tel. 0 80 41 / 78 67-0 www.bad-toelz.de Gemeindeverwaltung Wackersberg, Bachstr. 8, 83646 Wackersberg Tel. 0 80 41 / 7 99 28-0 www.tourismus.wackersberg.de Gästeformation Lenggries Rathausplatz 2, 83661 Lenggries Tel. 0 80 42 / 50 08-800 www.lenggries.de

**16** Loipe- Gaibach

Einstieg:	Mühl - Bahnhof (P Rathaus oder hinter EDEKA), Unterberg (P Sonntatzen, nahe Reiser Lifte)
Technik:	Diagonal
Länge:	7 km
Hotline / Info:	Gemeindeverwaltung Gaibach Bahnhofstraße 8, 83674 Gaibach Tel. 0 80 41 / 80 47-15 www.gaissach.de



# Loipen im Tölzer Land

www.toelzer-land.de

www.toelzer-land.de